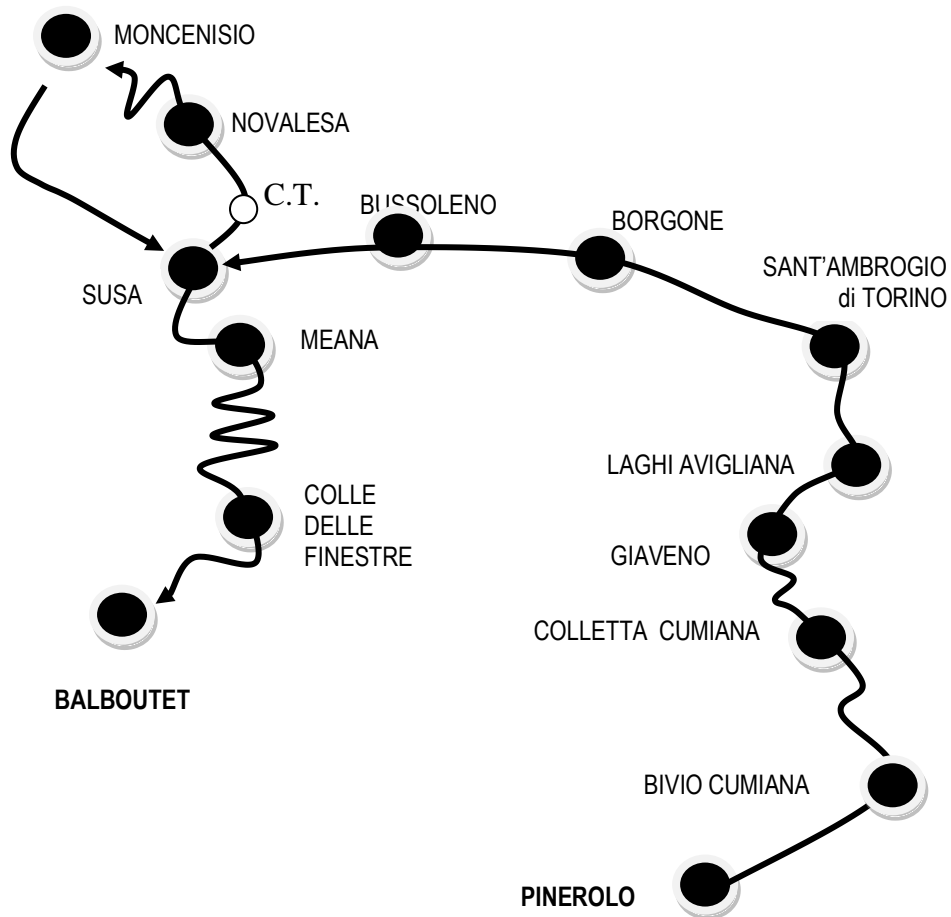













GRAN CIRCUITO DEL SESTRIERE 2018

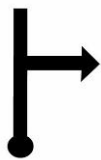





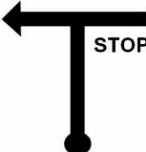
Settore 1 Sabato 07 luglio Km 0,0 – 122,370 Media indicativa 30 Km/h	Pinerolo CO1, PA1, PA2	Km 122,370
	Balboutet CO2, PA3, PA4	4h 14' 44"









Prima della partenza accertarsi di avere : tabellino tempi personale, fascia e pettorale con numero di gara, abbigliamento protettivo. Grazie. Buon divertimento !

N°	KM Totali	Direzione	Istruzioni	Per km
1	0,000		Pinerolo, piazzale Olimpico: uscire a Sx, costeggiare parcheggio	0,350
2	0,350		Svoltare a Dx, direzione discesa e sottopasso	0,300
3	0,650		Prima uscita dir. Torino, Avigliana	1,500
4	2,150		Terza uscita dir. Torino, Avigliana	7,800
5	9,950		Alla decima rotonda, seconda uscita dir. Cumiana	4,000
6	13,950		Cumiana (Mercato Coperto): tenere Dx su V. Umberto 1°, poi via Berti. Seguire Giaveno	3,940

N°	KM Totali	Direzione	Istruzioni	Per km
7	17,890		Colletta di Cumiana, alt. 621 mt.	4,900
8	22,790		Giaveno: in centro percorrere due rotonde, proseguire dir. Avigliana, Susa su SP 190 (qualche buca pericolosa uscendo dal paese)	1,000
9	23,790		Seconda uscita, dir. Bardonecchia A32, Avigliana	4,560
10	28,350		Avigliana, Lago Grande: aggirare rotonda e tornare verso Giaveno	0,240
11	28,590		Tenersi a Dx, in discesa, attraversare zona ristoranti e alberghi su via Monginevro (diventa via Grignetto)	3,020

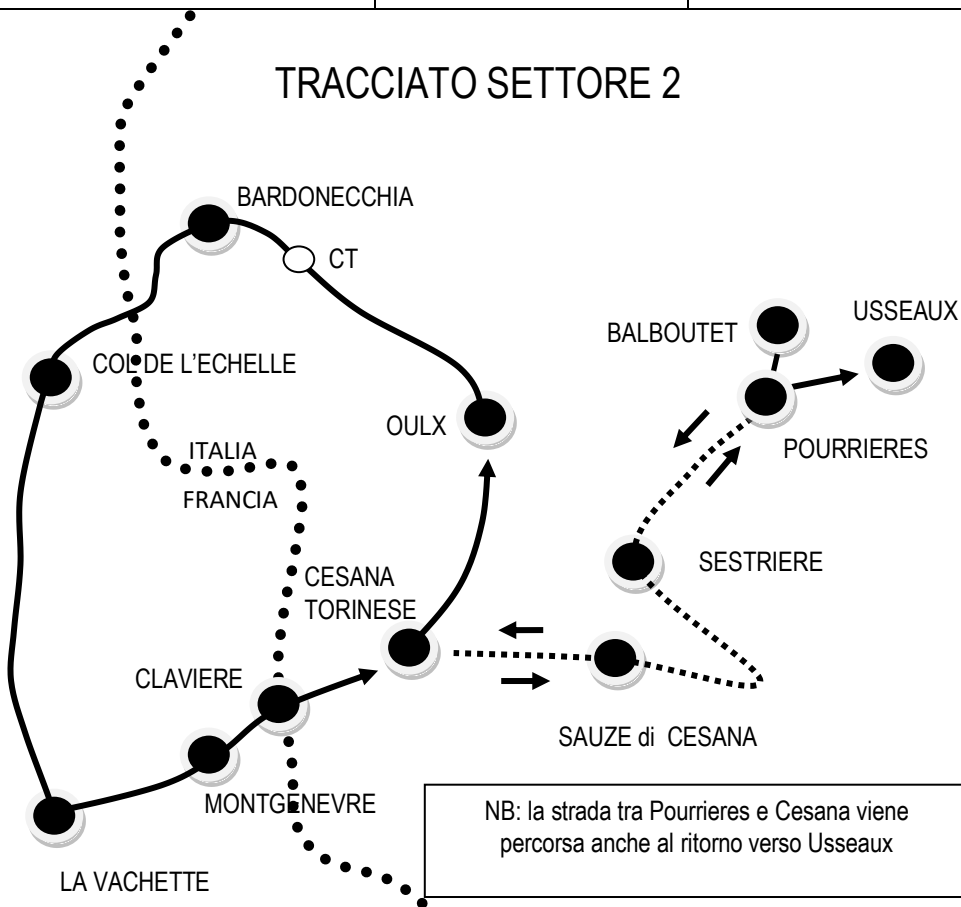
Nº	KM Totali	Direzione	Istruzioni	Per km
12	31,610		Destra in via Prole, dir. Torino, Susa	0,590
13	32,200		Sinistra in viale Mareschi (Zona Industriale). Attenti a buche e dossi!	1,420
14	33,620		Al semaforo, SX su corso Moncenisio. Tenersi su SS 25, (NO SS 24 !) dir. Borgone, Bussoleno, Susa	29,100
15	62,720		Dopo Susa, Dx su SP 210 dir. Venaus, Novalesa. STOP per CT	6,300
16	69,020		Novalesa: Sx su ponte, dir. Moncenisio	6,900
17	75,920		Moncenisio: Sx dir. Susa su SP 212, (il lago merita una foto)	5,100
18	81,020		Sx in discesa dir. Susa su SS 25	11,800






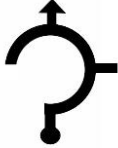

N°	KM Totali	Direzione	Indicazioni	Per Km
19	92,820		Susa: Dx in via Mazzini (diventa Via Montegrappa), dir. Centro, Monginevro	0,630
20	93,450		Sx, dir. Avigliana, Torino su SP 24 NB: Ultimo distributore per 40 km	1,200
21	94,650		Tenersi a Dx, dir Meana, Colle delle Finestre su SP 172	1,410
22	96,060		Dopo sottopasso tenersi Sx dir. Colle delle Finestre	17,300
23	113,360		Colle delle Finestre (merita una foto !): proseguire in discesa	2,410
24	115,770		Tenersi a Dx su strada asfaltata SP 173	1,900
25	117,670		Pian Dell'Alpe, tenersi a Sx su strada asfaltata	4,700
26	122,370		Arrivo a Balboutet: Ristoro e CO2, PA3, PA4	


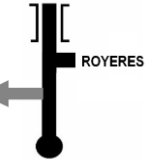
GRAN CIRCUITO DEL SESTRIERE 2018


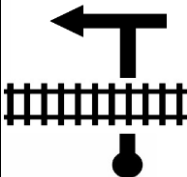




Settore 2 Sabato 7 luglio Km 122,370 – 257,125 Media indicativa 30 km/h	Balboutet CO2, PA3, PA4	Km 134,755
	Usseaux CO3, PA5, PA6	4h 37' 23"




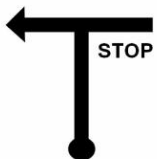


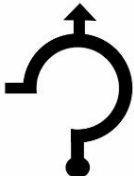
TRACCIATO SETTORE 2

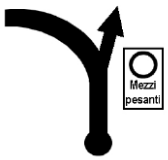
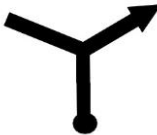



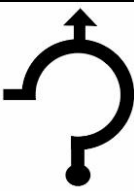






N°	KM Totali	Direzione	Indicazioni	Per Km
1	0,000		Alla fine della zona non-stop dopo i controlli, Sx in salita	0,170
2	0,170		STOP(manca cartello !) Sx su via Monte Orsiera. (Curva stretta al Bivio Ripetitori !)	2,700
3	2,870		Dx allo STOP, seguire SP 23 R dir. Prigelato, Sestriere	16,500
4	19,370		Sestriere centro, aggirare seconda rotonda, poi a Dx, discesa verso sottopasso	0,650
5	20,020		Villaggio Olimpico, seconda uscita, dir. Bousson su SP 215	11,900
6	31,920		Cesana: prima rotonda, seconda uscita, restare su SP 215	0,300
7	32,220		Cesana, 2° uscita, dir. Parcheggio: attraversare ponte e svoltare Dx, seguire via Bouvier.	0,750

N°	KM Totali	Direzione	Indicazioni	Per Km
8	32,970		Incrocio con via Roma (zona pedonale): procedere a PASSO D'UOMO	0,280
9	33,250		Rotonda, prima uscita dir. Torino, autostrade	0,270
10	33,520		Rotonda, seconda uscita dir. Torino, autostrade	8,800
11	42,320		SS 24 diventa a tre corsie: tenersi a Sx dir. Oulx Centro	1,400
12	43,720		Oulx centro: 3° uscita dir. Bardonecchia su SS 335	1,200
13	44,920		Superare sottopasso Autostrada. Stop. Sx dir. Bardonecchia	7,800
14	52,720		Prima della barriera in loc. Royeres, svoltare Sx su sterrato. Stop per CT poi dir. Bardonecchia	1,450

N°	KM Totali	Direzione	Indicazioni	Per Km
15	54,170		Partenza Strada militare Forte Bramafam: proseguire su asfalto	0,050
16	54,220		Stop (segnaletica assente!) Dx su SS 335	1,300
17	55,520		Bardonecchia: Sx dir. Melezet, Colle della Scala . Ultimo distributore per 70 km	0,470
18	55,990		Seconda uscita, dir, Melezet, Colle della Scala su viale della Vittoria	1,140
19	57,130		Alla seconda rotonda, seconda uscita su SP 216	2,400
20	59,530		Frazione Melezet, attraversare Ponte Bailey	2,300

N°	KM Totali	Direzione	Indicazioni	Per Km
21	61,830		Loc. Barrage, tenersi a Sx, dir. Nevache, Col de l'Echelle	5,900
22	67,730		Col de l'Echelle	3,000
23	70,730		Sx, dir. Plampinet, Briancon	13,900
24	84,630		La Vachette: Sx dir. Turin, Montgenevre sulla RN94	9,200
25	93,830		Mongenèvre: dopo la galleria, rallentare al Posto di Controllo Police Nationale, proseguire dir. Cesana	1,050
26	94,880		Claviere: tenersi a Dx (no galleria), su via Claviere, dir. Cesana	1,290
27	96,170		Primauscita, dir. Cesana, Torino	4,700

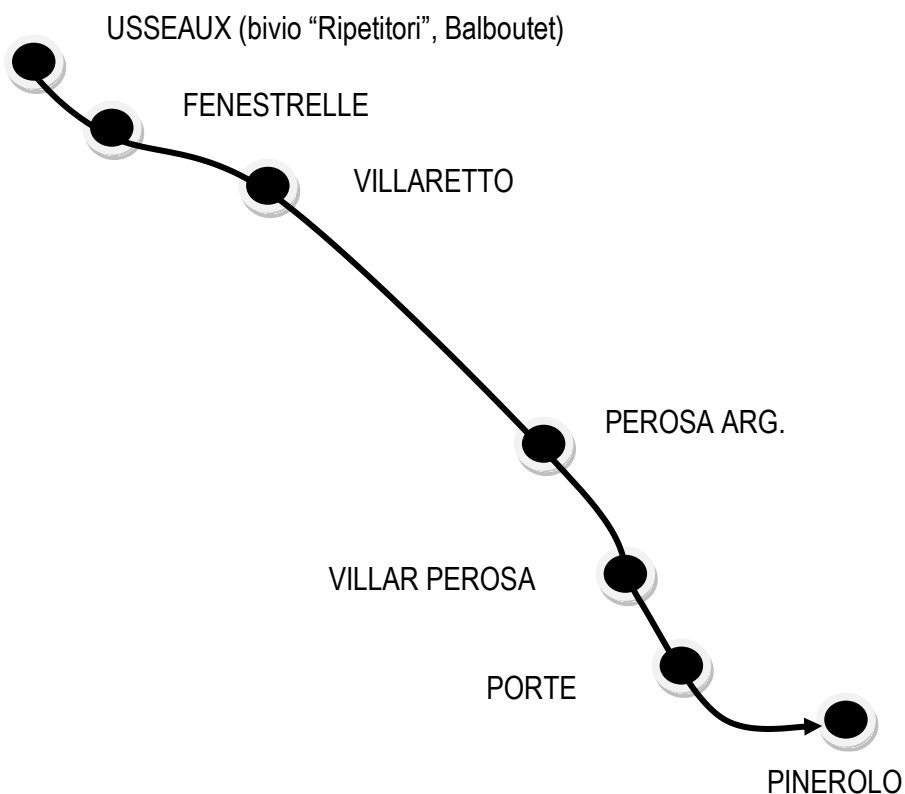
N°	KM Totali	Direzione	Indicazioni	Per Km
28	100,870		Cesana: prima dell'abitato tenersi a DX in discesa su via Roma (NO autostrade!)	0,400
29	101,270		Inizio strada con pavé, bivio, tenersi a DX su via Sant'Antonio	0,150
30	101,420		DX allo STOP su viale Senatore Bouvier	0,700
31	102,120		Svoltare Sx su ponte (Tutte le direzioni)	0,070
32	102,190		Prima uscita, dir. Sauze di Cesana, Sestriere	0,300
33	102,490		Prima uscita, dir. Bousson, Sauze	11,840
34	114,330		Sestriere : Villaggio Olimpico, seconda uscita	0,690

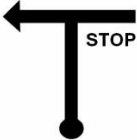



N°	KM Totali	Direzione	Indicazioni	Per Km
35	115,020		Dx, dir Torino, Pinerolo su SP23R del Sestriere	18,335
36	133,355		Salire a Sx dir. Usseaux su via al Lago	1,400
37	134,755		Usseaux, Capoluogo: al parcheeggio di via Gran Serin svoltare Sx su via dei Forti. STOP per ristoro e controlli. Disporre le Vespa seguendo le indicazioni degli addetti.	



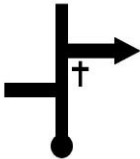


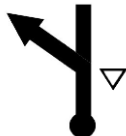

GRAN CIRCUITO DEL SESTRIERE 2018


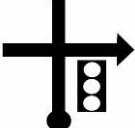
Settore 3 Sabato 7 luglio Km 257,125 – 298,345 nuova distanza Media indicativa 30 Km/h	Usseaux	Km 41,220
	Pinerolo CO4, PA7, PA8	1h 20' 46"

TRACCIATO SETTORE 3



N°	KM Totali	Direzione	Istruzioni	Per km
1	0,000		Terminati i Controlli, scendere a Sx dal Bivio Ripetitori	1,600
2	1,600		STOP. Sx dir. Pinerolo	20,390
3	21,990		Dopo Perosa Argentina, terza uscita dir. Pinasca	7,260
4	29,250		Dopo Villar Perosa, terza uscita dir. Torino, Pinerolo	1,690
5	30,940		Seconda uscita, dir Pinerolo, Porte	4,300
6	35,240		Pinerolo, Loc. Abbadia Alpina, prima uscita dir. Centro, seguire via Nazionale	1,400
7	36,640		Alla 4° rotonda, prima uscita su via Nazionale	0,700

N°	KM Totali	Direzione	Istruzioni	Per km
8	37,340		Dopo il secondo semaforo, Sx dir. San Pietro Val Lemina	0,095
9	37,435		Sx allo Stop, dir. San Pietro Val Lemina	1,400
10	38,835		Dx al pilone votivo, su via San Pietro al Ponte	0,900
11	39,735		Dx allo Stop, seguire strada Costagrande	0,170
12	39,905		Tenersi a Sx in discesa su strada Costagrande; diventa via della Cittadella	0,450
13	40,355		Dare precedenza a tenersi a Sx su via Cittadella; diventa viale Savorgnan	0,400
14	40,755		Sx in piazza Marconi; diventa via Rossi	0,145

N°	KM Totali	Direzione	Istruzioni	Per km	
15	40,900		Dx in Corso Porporato	0,220	
16	41,120		Dx al semaforo in viale Vittorio Veneto	0,100	
17	41,220	<p>Pinerolo, viale Vittorio Veneto davanti al Palazzo del Comune : CO4, PA7, PA8. Consegnare tabellino ai Commissari. Non allontanarsi dalla Zona Controlli: dopo l'arrivo dell'ultimo pilota si effettuerà il Giro d'Onore in Città. FINE GRAN CIRCUITO</p> 